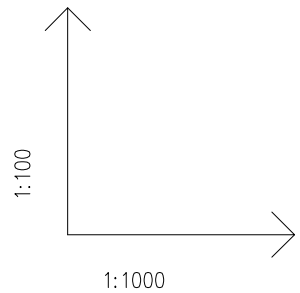

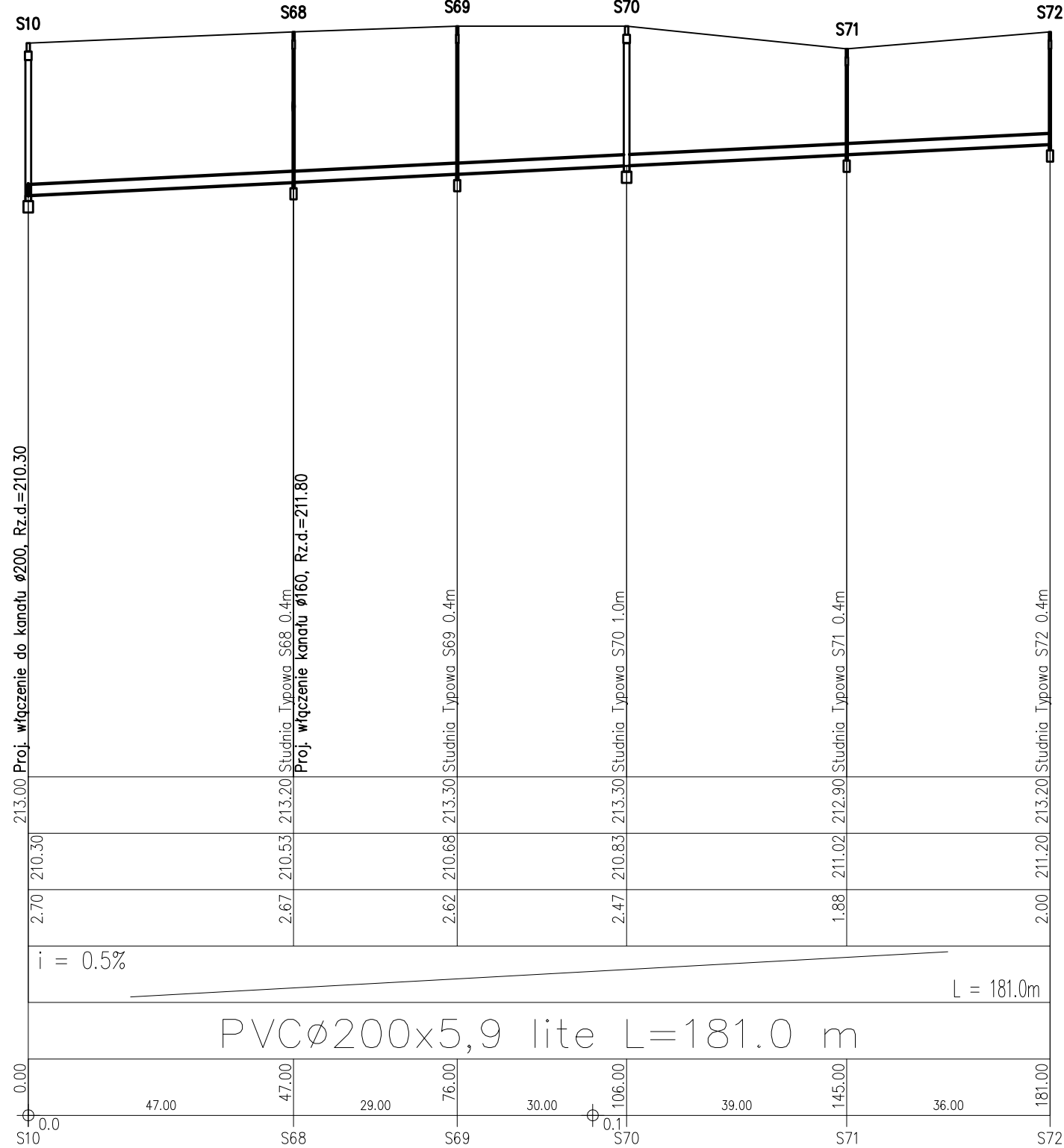
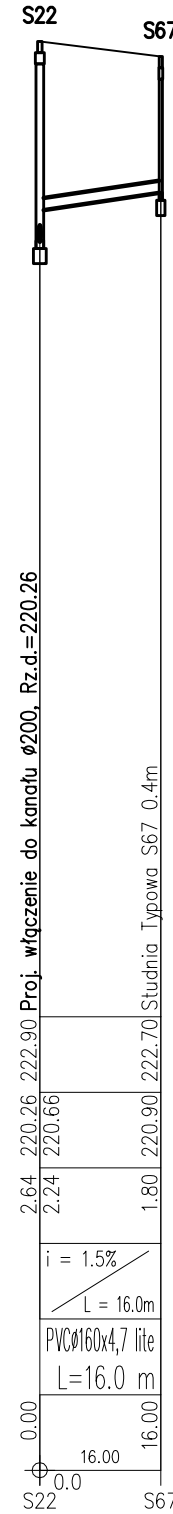




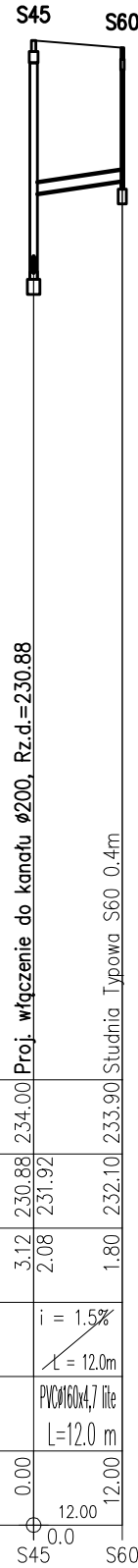


POZIOM PORÓWNAWCZY	
RZĘDNA TERENU	
RZĘDNA DNA KANAŁU	
ZAGŁĘBIENIE DNA KANAŁU	
SPADKI, DŁUGOŚCI	
ŚREDNICA, MATERIAŁ	
ODLEGŁOŚCI	



220.0 m n.p.m.



Obiekt: SIEĆ KANALIZACJI SANITARNEJ Inwestor: GMINA SOKOŁÓW MAŁOPOLSKI UL. RYNEK 1 36-050 SOKOŁÓW MAŁOPOLSKI		
Temat: Budowa sieci kanalizacji sanitarnej w rejonie Kuduki w Wólce Niedźwiedzkiej		
Adres inwestycji: JEDN. EWID. 181611_5 SOKOŁÓW MŁP. OBSZAR WIEJSKI, OBRĘB EWID. 0007 WÓŁKA NIEDZIEDZKA		
Temat rysunku: PROFIL KANALIZACJI SANITARNEJ		
PROJEKTOWAŁ: mgr inż. Zbigniew Młynarski Upr. Bud. PDK/0154/POOS/16	PODPIS:	RYS. 5
OPRACOWAŁ: mgr inż. Tomasz Staszewski		SKALA 1:100/1000
SPRAWDZIŁ: mgr inż. Daniel Kopec Upr. Bud. PDK/0126/POOS/07		DATA 02/2019